

ROAD BOOK

"PRÊT-A-PARTIR"

Offre découverte



LE COL DE LA MADELEINE



LE COL DU CHAUSSY



LES LACETS DE MONTVERNIER



Nos conseils pratiques pour la réussite de votre road-trip

Merci de votre confiance pour avoir acquis ce road-book : il sera votre partenaire idéal pour que ce road-trip soit un succès. Vous allez enfourcher votre bécane pendant 7 jours pour environ 1600 km et partir à la découverte des incroyables paysages du Vercors et du Verdon.

Mes remerciements à OpenStreetMap qui permet la création et l'affichage de cartes, personnalisées par mes soins, à l'intérieur de ce road-book. « © contributeurs OpenStreetMap ».

① Équipement

La météo peut être très changeante en montagne. Pour préserver votre corps de la différence de dénivelé, et faire face aux éléments, particulièrement en moto, je vous invite à :

- Prendre une tenue de pluie complète.
- Prendre une veste d'été, et de prévoir des couches supplémentaires que vous enfilerez si nécessaire : vous allez passer à plus de 2300 mètres d'altitude. Il s'agit donc d'être prêt pour affronter les températures. A titre personnel, j'ai eu +10 °C au col de la Bonette à la fin Juin, mais les températures peuvent être négatives, même en plein été.

Pour les motards, je vous invite à partir avec un petit couvercle de confiture : bien utile, il permettra d'éviter à la béquille de votre moto de s'enfoncer dans le sol.

Si vous partez avec un sac à dos, surtout, mettez-y des objets non dangereux : exit par exemple l'antivol qui pourrait faire de gros dégâts sur votre colonne vertébrale en cas de chute.



Concernant l'outillage, prévoir au minimum :

- Du scotch 3M, pratique si vous abîmez un top case ou un élément de carrosserie et que vous ne parvenez pas à le fermer/fixer.
- Des colliers de serrage, une lampe de poche, des fusibles, une bombe anticrevaison et un gonfleur.
- Un tournevis avec différents embouts, des clés plates/mixtes, une clé à cliquet et ses douilles.
- Un chiffon microfibre et un produit nettoyant la visière de votre casque ou de votre bulle.

L'idée est de pouvoir vous dépanner seul pour solutionner un problème technique simple. Cela vous évitera de faire appel à un dépanneur, et donc de gagner du temps et de profiter de ce road-trip.

② L'itinéraire GPS

Ce road-book ne se soustrait pas à la recherche, et notamment en ce qui concerne la fermeture des routes (suite à des précipitations de neige, ou d'effondrement de terrain par exemple) qui peut intervenir à tout moment.

Téléchargeable immédiatement après la validation de votre commande, il sera nécessaire de décompresser le fichier ZIP.

Windows 10 et Windows 11 intègre nativement cette fonctionnalité. A défaut, vous pouvez utiliser le logiciel gratuit Z-Zip, téléchargeable à cette adresse : <https://www.7-zip.fr/>

L'itinéraire de cette boucle peut être ouvert :

- Avec votre smartphone ou tablette via l'application Osmand (disponible sur Android et iOS) . La version gratuite vous permet de télécharger gratuitement 7 cartes, ce qui sera suffisant pour ce road-trip qui se passe sur 1 région.
- Ou à partir d'un GPS Moto, solution offrant plus de simplicité pour l'ouverture des fichiers GPX. J'utilise le GPS Tomtom Rider 550, le Garmin Zumo fera aussi l'affaire.



Les temps de parcours renseignés sur les cartes peuvent évoluer en fonction du trafic et d'éventuel incident sur la route. La plupart du temps, l'itinéraire finit dans une station service. Cela vous permettra ensuite de lancer la navigation vers le point de restauration ou vers l'hébergement.

③ Hébergement

- Réserver dès que possible, les établissements se remplissent vite en période de haute saison.
- Pour chaque journée, je vous propose plusieurs solutions d'hébergement, à différents prix, pour que ce road-book s'adapte à tous les budgets.
- Certains établissements changent leur prix en fonction du taux de remplissage (ce qu'on appelle le Yield Management): c'est la raison pour laquelle il n'est pas toujours possible d'inscrire les tarifs. Toutefois, ils sont parfois renseignés (à titre indicatif) et peuvent évoluer en 2025 : n'hésitez pas à contacter l'établissement ou à vous rendre sur leur site pour réaliser une simulation.
- Epic Road Trip a scellé des accords avec certains établissements et ils proposent des offres spécifiques à destination de l'acquéreur de ce road-book. Ses offres sont valides si :
 - Vous réservez une nuitée dans l'établissement en question
 - Vous présentez le road-book en version complète, avec l'offre en question, sa facture d'achat et une pièce d'identité au même nom
 - Ses offres ne sont pas accessibles sur le road-book gratuit.

Ses établissements sont mis en avant dans la page hébergement.

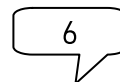
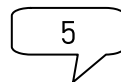
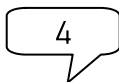
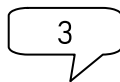
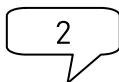
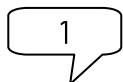
Toutefois, conscient que ces établissements peuvent être complets, et qu'il est important que vous ayez une solution pour dormir, vous trouverez un listing d'hébergements supplémentaires juste en dessous.



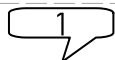
Comment exploiter le potentiel de ce Road-Book pour les hébergements et la restauration

La fonctionnalité des liens cliquables est présente sur le fichier numérique au format PDF.

Je vous conseille d'utiliser l'application gratuite « Lecteur PDF : Lire tous les PDF » de l'éditeur « Simple Design Ltd ».

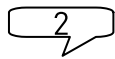


Le Rustique – 04 76 80 15 65 ➡ 61, avenue de la Muzelle. Spécialités montagnardes. 7/7 de 12h à 14h30. ➡ 4.9 / 5 ► 857



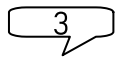
Nom de l'établissement

Quand vous cliquez sur le nom de l'établissement, vous rejoignez son site Internet, sa page facebook, sa page TripAdvisor ou une autre. Nécessite une connexion à Internet.



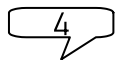
Numéro de téléphone

En cliquant dessus, le numéro se compose directement sur votre smartphone.



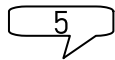
Adresse de l'établissement

En cliquant dessus, vous obtenez son itinéraire via Google Maps depuis le point où vous êtes. Nécessite un signal GPS.



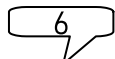
Le type de restauration

Vous permet de savoir ce que propose l'établissement.



Horaire d'ouverture

Indique les heures d'ouvertures ou les jours de fermeture. ~~MARDI~~ signifie que l'établissement est fermé ce jour.



Notation

Les notes proviennent de Google Avis, relevées en Décembre 2024, et en vert, le nombre d'avis laissés.



La Check-List : Pour un départ en toute sérénité, à adapter selon vos besoins.

| PAPERS | VÊTEMENTS | ÉQUIPEMENT MOTO | CAMPING |
|--|--|--|--|
| <input type="checkbox"/> Permis de conduire <input type="checkbox"/> Carte d'identité <input type="checkbox"/> Carte grise <input type="checkbox"/> Attestation d'Assurance <input type="checkbox"/> Constat <input type="checkbox"/> Numéro d'urgence <input type="checkbox"/> Double des papiers <input type="checkbox"/> Carte bancaire & monnaie <input type="checkbox"/> Carte vitale & groupe sanguin <input type="checkbox"/> Stylo & papier | <input type="checkbox"/> Sous-vêtements technique <input type="checkbox"/> Vêtement chaud et peu épais (polaire par exemple) <input type="checkbox"/> Tenue complète de pluie <input type="checkbox"/> Chaussures de marche <input type="checkbox"/> Sous-vêtements pour 5 jours <input type="checkbox"/> Lunettes de soleil <input type="checkbox"/> Casquettes <input type="checkbox"/> Maillot de bain <input type="checkbox"/> Sac à linge sale <input type="checkbox"/> Trousse de toilette <ul style="list-style-type: none"> • Brosse à dents & dentifrice • Savon tout-en-un • Rasoir • Coupe ongles • Doliprane <input type="checkbox"/> Serviette microfibre | <input type="checkbox"/> Casquettes & Gants <input type="checkbox"/> Blouson, pantalon & bottes <input type="checkbox"/> Gilet jaune <input type="checkbox"/> Boules Quies <input type="checkbox"/> Tour de cou <input type="checkbox"/> Nettoyant visière + microfibre <input type="checkbox"/> Trousse à Outils <input type="checkbox"/> Couvercle de pot de confiture <input type="checkbox"/> Kit anti-crevaison <input type="checkbox"/> Collier de serrage + WD40 + scotch américain (duct tape) <input type="checkbox"/> Gonfleur portatif <input type="checkbox"/> Multimètre <input type="checkbox"/> Booster de batterie <input type="checkbox"/> Graisse de chaîne <input type="checkbox"/> Cadenas pour le casque/moto <input type="checkbox"/> Sangle & filet araignée | <input type="checkbox"/> Toile de tente <input type="checkbox"/> Matelas ou lit de camp <input type="checkbox"/> Coussin <input type="checkbox"/> Chaise de camping <input type="checkbox"/> Duvet et sa housse <input type="checkbox"/> Réchaud + bouteille de gaz <input type="checkbox"/> Popote complète <input type="checkbox"/> Éponge <input type="checkbox"/> Allumettes <input type="checkbox"/> Corde à étendre le linge <input type="checkbox"/> Crème solaire <input type="checkbox"/> Lampe torche + chargeur/pile <input type="checkbox"/> Trousse de premier secours <input type="checkbox"/> Produits anti-moustiques <input type="checkbox"/> Sac-poubelles <input type="checkbox"/> Papier toilette <input type="checkbox"/> Gourde ou camelback |
| MATÉRIEL DIVERS <input type="checkbox"/> Câble de charge USB <input type="checkbox"/> Batterie externe <input type="checkbox"/> Prise 220V avec ports USB | | | |



LE PLANNING

Le rythme de ce voyage est cool, il n'est pas question de faire frotter votre genou sur le goudron, mais bel et bien de profiter de ce voyage, de faire des arrêts, de prendre des photos, faire de petites excursions, discuter avec des voyageurs etc...

| | | ITINÉRAIRE | Page du Road Book |
|--------|---------------|---|-------------------|
| Jour 1 | 198 km - 5h54 | <p>Ce contenu et les 40 pages suivantes sont disponibles dans la version complète du road-book.</p> <p>Triple intérêt d'acquérir le road-book « prêt-à-partir » de plus de 50 pages :</p> <ul style="list-style-type: none"> Vous faites des économies sur ce voyage, d'amortir ce guide et même de gagner de l'argent en choisissant les offres proposées par nos partenaires. <ul style="list-style-type: none"> 5, 10 et même 15 % de remise sur une sélection d'hébergements, du camping à l'hôtel. Des petits déjeuners offerts. Des cocktails et boissons de bienvenue. Me permettre de vous proposer plus de road-book. Permettre aux établissements de remplir leur établissement. | |
| Jour 2 | 224 km - 4h49 | | |
| Jour 3 | 238 km - 5h06 | | |
| Jour 4 | 223 km - 4h48 | | |
| Jour 5 | 206 km - 4h31 | | |
| Jour 6 | 240 km - 5h13 | | |
| Jour 7 | 272 km - 4h54 | | |

Carte privée Google Maps

Elle se trouve à cette adresse : [LIEN AFFICHÉE sur la version payante du road-book.](#)

Elle vous permettra de planifier des excursions qui se trouvent à proximité du tracé, ou simplement de visualiser le parcours.



Jour de départ → En direction de Saint Jean de Maurienne

Félicitation ! Ce moment que vous attendiez depuis si longtemps est enfin arrivé ! Je vous souhaite un excellent voyage !

L'objectif du jour est de rejoindre votre hébergement à Saint Jean de Maurienne.

Vous trouverez à la page 8 de bons endroits pour le dîner et en page 9 une sélection d'établissements de qualité pour y passer une nuitée.

Je vous propose une mise en bouche en réalisant cette magnifique boucle d'environ 2 heures.

➔ Le départ et l'arrivée se fera à la station service d'Intermarché de Saint Jean de Maurienne. Idéal pour compléter le réservoir de votre véhicule, et lancer le guidage GPS vers votre hébergement à la fin du parcours.

Au début de l'itinéraire, vous passerez par le rond-point Opinel : une réplique du couteau de 383 cm est fièrement dressée et a été fabriquée par Jean-Claude OPINEL lui-même !

① Col de la Madeleine

Situé à 1993 mètres d'altitude, il sépare les massifs de la Vanoise et de la Lauzière.

Il offre une magnifique vue sur le Mont-Blanc par temps clair.

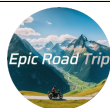
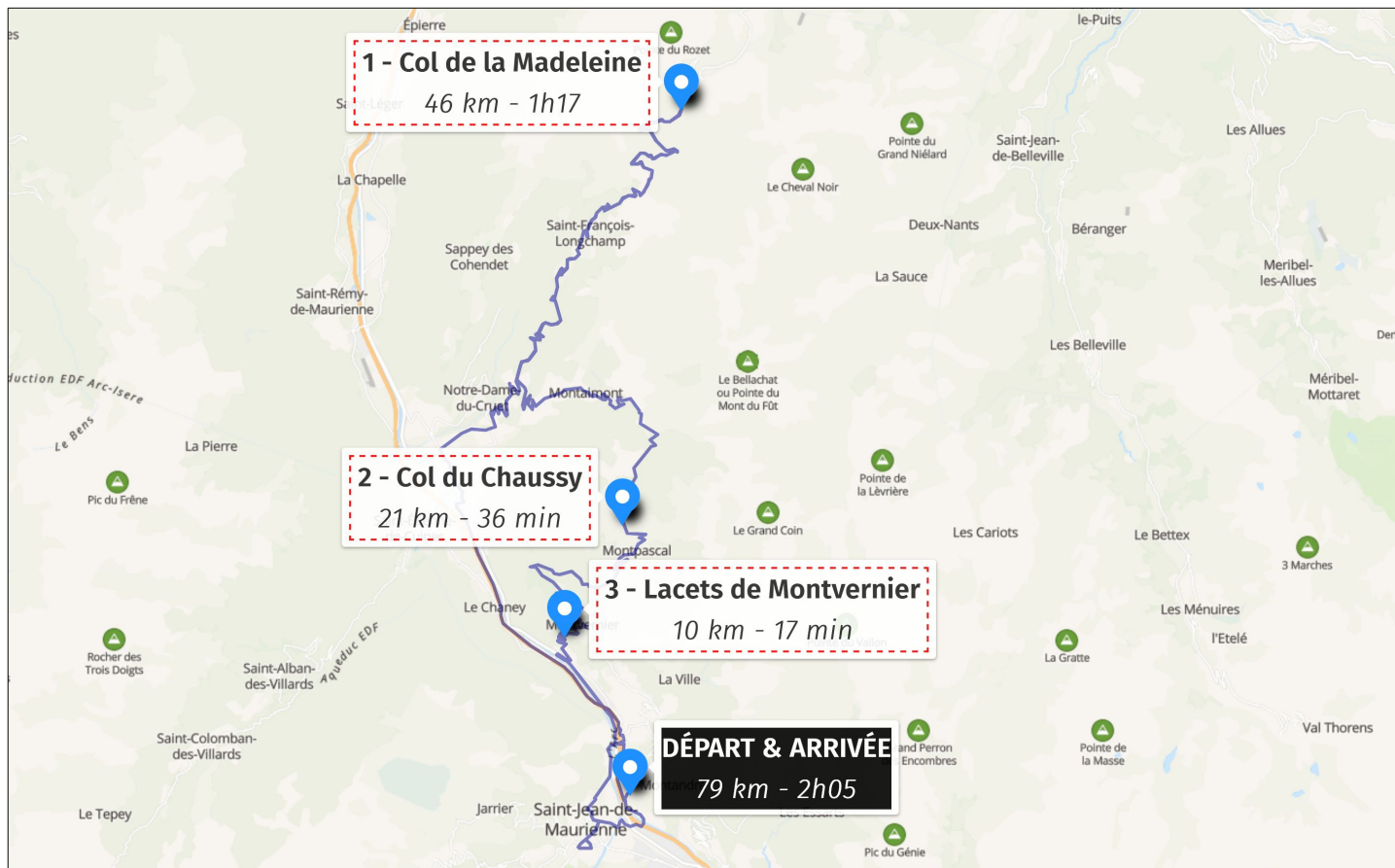
② Col du Chaussy

Situé à 1533 mètres d'altitude, vous aurez à son sommet une vue 4**** sur le Massif de Belledonne, les Aiguilles d'Arves et la Chaîne de la Lauzière.

③ Lacets de Montvernier

Incroyable route départementale qui suit la falaise par le biais de 18 lacets empilés les uns sur les autres sur plus de 400 m de dénivelés. Vous la ferez dans le sens descente et bénéficierez d'un excellent visuel sur la vallée de l'Arc.





Jour de départ → Restauration à Saint Jean de Maurienne (73 300)

① [Le Gavroche](#) → 4.6 / 5 ► 901

- [44, place du Marché](#)
- [04 79 20 49 30](#)
- Cuisine Française & Européenne
- Fermeture le lundi et dimanche

② [La Parenthèse](#) → 4.1 / 5 ► 387

- [205, rue de la Libération](#)
- [04 79 64 09 65](#)
- Cuisine Française & Méditerranéenne
- Fermeture le mardi et mercredi.

③ [La Grignoterie](#) → 4.4 / 5 ► 283

- [71, rue de la République](#)
- [04 79 59 91 63](#)
- Snack et pizzeria
- Fermeture le lundi soir & le dimanche

④ [Chez Denis](#) → 4.2 / 5 ► 324

- [167, place Fodéré](#)
- [04 79 64 17 77](#)
- Pizzeria, cuisine traditionnelle, pâtes
- Fermé le lundi midi et le dimanche.

⑤ [L'indochine](#) → 4.5 / 5 ► 259

- [22, rue Bonrieux](#)
- [04 79 64 43 81](#)
- Restaurant vietnamien
- Ouvert du mardi au dimanche, midi et soir.

⑥ [Le Petit Marrakech](#) → 4.5 / 5 ► 52

- [33, avenue des Clapeys](#)
- [04 56 96 33 95](#)
- Restaurant marocain
- Fermé le mercredi



Jour de départ → Les hébergements à Saint Jean de Maurienne (73 300)

① Camping des Grands cols *** → 4.3 / 5 ► 306

- [422, avenue du Mont Cenis](#)
- Dès 14 € pour un emplacement, dès 30 € pour un hébergement insolite - Capacité : 90 emplacements.
- [09 52 17 46 55](#)
- Hébergement insolite, testé et validé par mes soins. A découvrir dans cette [vidéo Youtube](#)

① Best Western Cœur de Maurienne → 4.4 / 5 ► 85

- Hôtel 3 étoiles. Capacité : 52 chambres.
- [371, avenue d'Italie](#)
- Dès 39 € en dortoir, dès 110 € pour une chambre double
- [04 79 83 45 47](#)
- Réception ouverte 7/7, petit-déjeuner à volonté : 14 €
- L'établissement propose un SPA
- Parking gratuit privé ou local fermé à 12 € la nuit

- Hôtel de l'Europe *** – [04 79 64 06 33](#) → [15, avenue du Mont Cenis 73300 St Jean de Maurienne](#) → 4.1 / 5 ► 276
- Hôtel du Nord ** – [04 79 64 02 08](#) → [64, impasse Jean Jaurès 73300 St Jean de Maurienne](#) → 4.6 / 5 ► 380
- B&B Hotel ** – [08 90 10 67 01](#) (0,35 €/min + prix appel) → [Rue de la Crouze 73130 Sainte-Marie-de-Cuines](#) → 4.2 / 5 ► 1200
- Hôtel Saint Georges *** – [04 79 64 01 06](#) → [334, Rue de la République 73300 St Jean de Maurienne](#) → 4.6 / 5 ► 247
- Hôtel le Grand Chatelard – [04 56 96 36 75](#) → [555, Route de l'Aura 73130 Sainte-Marie-de-Cuines](#) → 4.5 / 5 ► 133



Jour 1, matin ➡ 113 km – 3h02 ➡ Les 2 Alpes

Ce contenu et les 40 pages suivantes sont disponibles dans la version payante du road-book.

Le contenu de ce road-book est disponible à cette adresse :

Road-Book « prêt-à-partir », 7 jours de routes merveilleuses du Vercors au Verdon

💰 Et faites des **économies** sur vos nuitées, grâce aux offres proposées par les hébergements partenaires.

Crédits photographiques :

L'ensemble des photos présentes dans ce road book proviennent d'Epic Road Trip.

Toute représentation, reproduction ou diffusion de ce road-book, intégrale ou partielle, par quelque procédé que ce soit, est rigoureusement interdite.

